

1 Woche sicher um die Lübecker Bucht



Törnvorschlagnr. 1: Sie chartern zum ersten Mal eine Yacht? Oder Sie trauen sich noch nicht gleich den Hochseetörn zu? Oder Sie möchten einfach nur relaxen? Oder Ihre neue Crew langsam an das Segeln auf See heranführen? Bitte beachten Sie: Die Hafenpläne sind handgezeichnet und keinesfalls für navigatorische Zwecke geeignet. Benutzen Sie an Bord ausschließlich die originalen Seekarten und Hafenhandbücher!

► Weitere Informationen

Achten Sie auf diesen Hinweis zum Ende der jeweiligen Etappenbeschreibung. Wenn Sie im Acrobat Reader auf diesen Link klicken, öffnet sich

Ihr Internetbrowser und Sie kommen direkt auf eine Seite, die weiterführende Infos und Bilder liefert. Wir danken dem Autor Helge Janßen.



1. KLASSE YACHTEN

Yacht- und Charterzentrum
Heiligenhafen GmbH
Yachtcharter Ostsee
Am Yachthafen 1
23774 Heiligenhafen
Tel. 04362 / 7323
Fax 04362 / 5632
www.charterzentrum.de
info@charterzentrum.de

1 Woche sicher um die Lübecker Bucht



Yachthafen Heiligenhafen

Der 1. Tag:

Sie übernehmen Ihre Yacht in Heiligenhafen, räumen alles ein und machen sich in Ruhe mit dem Leben an Bord vertraut.

Vielleicht gehen Sie am ersten Abend in Heiligenhafen nett essen? Aber Sie gehen bald zur Kojе, denn Sie wollen

morgen ja früh los.

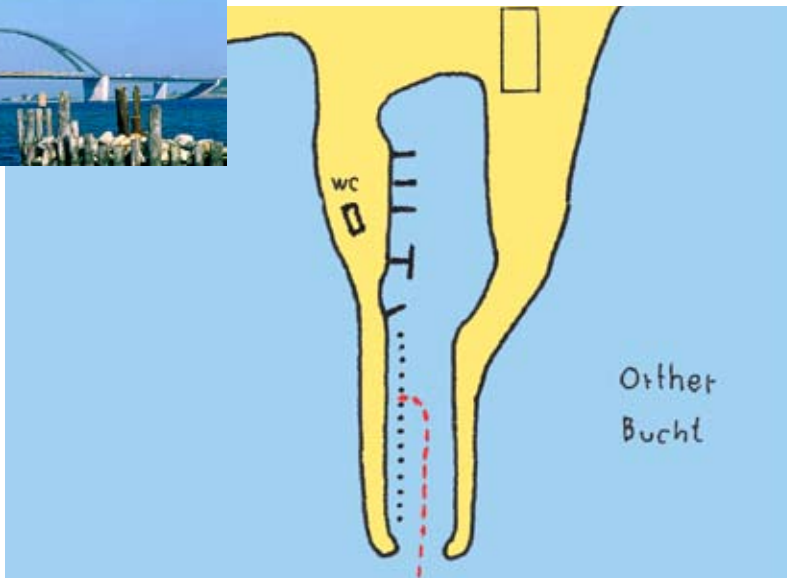
→ Mehr Info

(„Klick“ öffnet die Website im Browser)

- ▶ Hafeninfo Heiligenhafen
- ▶ Touristinfo Heiligenhafen



Fehmarnsund-Brücke



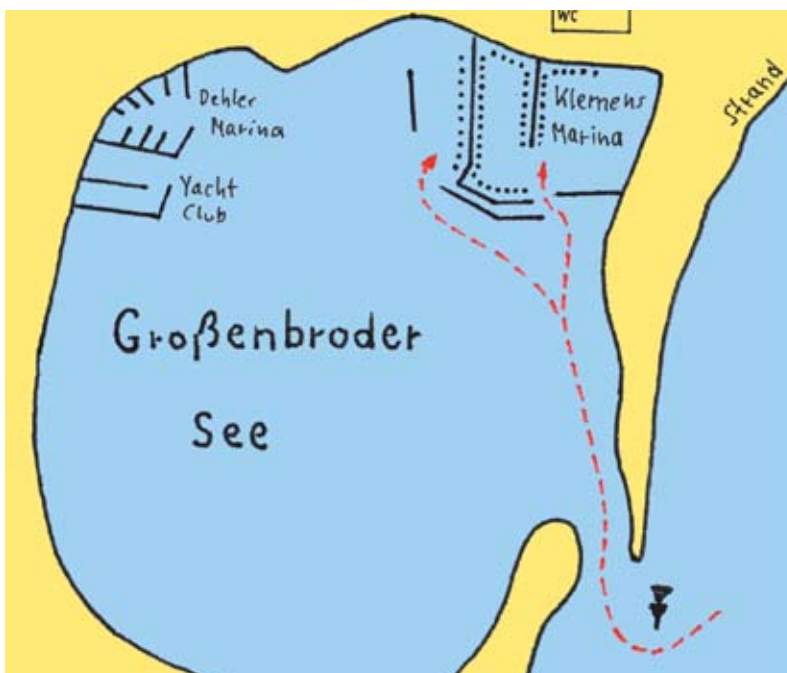
Der 2. Tag:

Heute könnten Sie ein bisschen üben. Legen Sie nach dem gemütlichen Frühstück ab. Fahren Sie im Hafen und hinter dem schützenden Graswärd die wichtigsten Manöver unter Motor. Setzen Sie dann die Segel und schippern Sie die 7 Seemeilen nach Orth/Fehmarn hinüber. Dort ist es richtig nett. Es gibt schöne Spazierwege. Und mindestens ein gutes Restaurant ist auch da.

→ Mehr Info

(„Klick“ öffnet die Website im Browser)

- ▶ Hafeninfo Orth
- ▶ Touristinfo Orth



Der 3. Tag:

Nach Großenbrode sind es nur 10 Seemeilen, bis nach Grömitz allerdings 23 sm. Auf jeden Fall segeln Sie unter der imposanten Fehmarnsundbrücke hindurch. Ihre beiden möglichen Häfen von heute reizen mit herrlichen Badestränden, Strandpromenade und Sommerattraktionen. Grömitz ist etwas eleganter, Großenbrode mehr volkstümlich. Wenn Sie wollen, dann könnten Sie heute Nachmittag in Europas größtem Fährhafen anlegen.

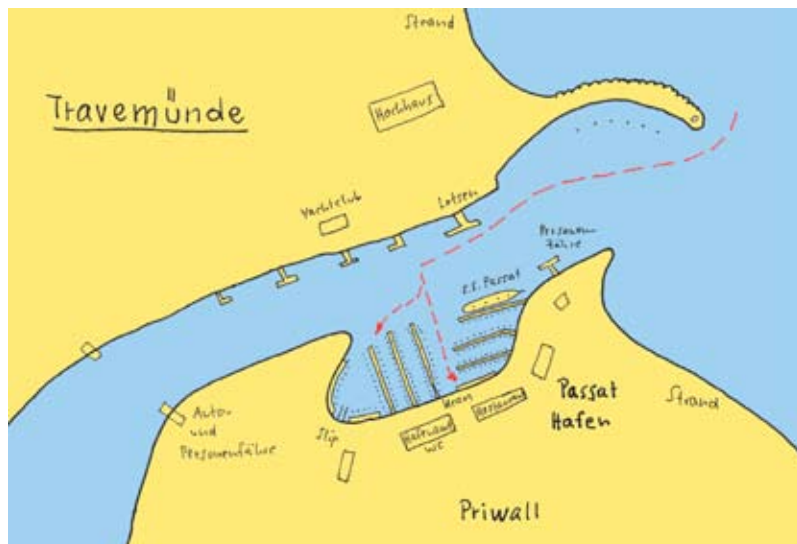
- weiter nächste Seite (3) -



1. KLASSE YACHTEN

Yacht- und Charterzentrum
Heiligenhafen GmbH
Yachtcharter Ostsee
Am Yachthafen 1
23774 Heiligenhafen
Tel. 04362 / 7323
Fax 04362 / 5632
www.charterzentrum.de
info@charterzentrum.de

1 Woche sicher um die Lübecker Bucht



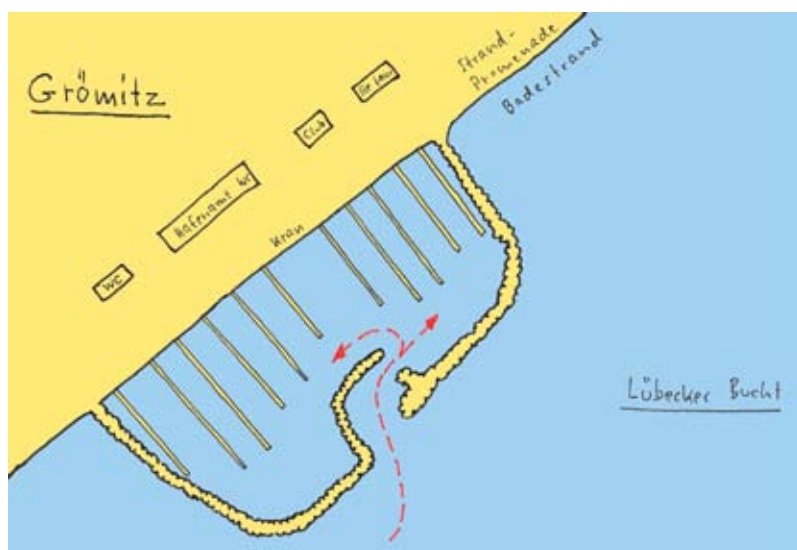
Der 3. Tag:

Aber keine Angst – die dicken Pötte werden Ihnen nichts tun, denn in Travemünde ist viel Platz! Legen Sie am besten im Passathafen an und erkunden Sie das idyllische und das mondäne Travemünde zu Fuß.

➔ Mehr Info

(„Klick“ öffnet die Website im Browser)

- ▶ Yachthafen Grömitz
- ▶ Touristeninfo Grömitz
- ▶ Yachthafen Travemünde
- ▶ Touristeninfo Travemünde



Der 4. Tag:

Keine Lust zum Segeln? Wie wär`s dann mit einer kurzen Busfahrt in die alte Hansestadt Lübeck? Nein? Dann laufen Sie aus und segeln Sie wieder gen Norden zu demjenigen Hafen, in dem Sie gestern nicht waren (also 23 sm nach Großenbrode oder 10 sm nach Grömitz).

➔ Mehr Info

(„Klick“ öffnet die Website im Browser)

- ▶ Touristinfo Lübeck

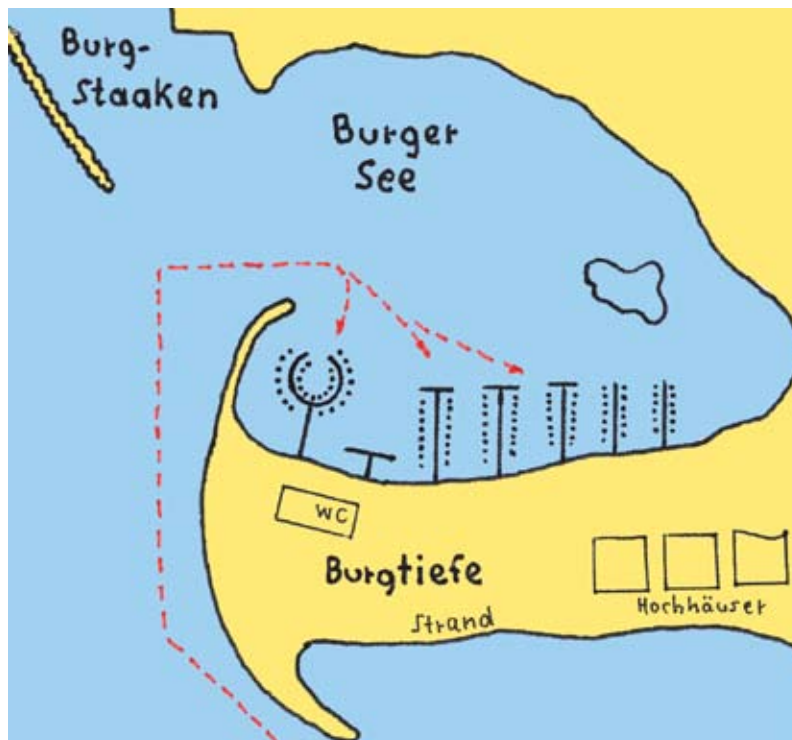
Yachthafen Grömitz



1. KLASSE YACHTEN

Yacht- und Charterzentrum
Heiligenhafen GmbH
Yachtcharter Ostsee
Am Yachthafen 1
23774 Heiligenhafen
Tel. 04362 / 7323
Fax 04362 / 5632
www.charterzentrum.de
info@charterzentrum.de

1 Woche sicher um die Lübecker Bucht



Der 5. Tag:

Deutschlands sonnigste Insel Fehmarn erwartet Sie. Im riesigen Yachthafen von Burgtiefe finden Sie immer einen Platz. Und in der mit Glas überdachten Hotelpromenade am Strand findet Ihre Crew Spaß und Unterhaltung.

→ Mehr Info

(„Klick“ öffnet die Website im Browser)

- ▶ Yachthafen Burgtiefe
- ▶ Touristinfo Insel Fehmarn

Der 6. Tag:

So langsam tasten Sie sich wieder an Heiligenhafen heran: Segeln Sie doch heute noch einmal in die Orther Bucht nach Lemkenhafen! Dort gibt es ein interessantes Mühlenmuseum und in der Aalkate essen Sie ofenwarmen Räucherfisch.

→ Mehr Info

(„Klick“ öffnet die Website im Browser)

- ▶ Yachthafen Lemkenhafen
- ▶ Touristinfo Lemkenhafen



Yachthafen Lemkenhafen



Der 7. Tag:

Sie können ausschlafen, denn die letzten sieben Seemeilen hinüber nach Heiligenhafen sind nun wirklich ein Katzensprung. Herzlich willkommen am Ende Ihres (ersten ?) Törns!



I. KLASSE YACHTEN

Yacht- und Charterzentrum
Heiligenhafen GmbH
Yachtcharter Ostsee
Am Yachthafen 1
23774 Heiligenhafen
Tel. 04362 / 7323
Fax 04362 / 5632
www.charterzentrum.de
info@charterzentrum.de

Ihr Törn aus Satelliten-Sicht – kostenlos mit Google-Earth!



1) Google Earth downloaden

Um die faszinierende Satelliten-Flüge mit Google-Earth zu erleben, brauchen Sie lediglich das kostenlose Programm von der Google-Webseite herunterzuladen. Es ist leicht installiert. Über den u.a. Link kommen Sie zur Download-Seite! Laden Sie die kostenlose „Earth“-Version herunter, die „Plus“ und „Pro“-Versionen kosten etwas! Auf unserer Download-Seite finden Sie auch die „Placemarks“ – aber bitte lesen Sie erstmal den Punkt 2)

➔ Mehr Info

(„Klick“ öffnet die Website im Browser)

▶ [Downloadseite](#)

2) Place-Marks downloaden



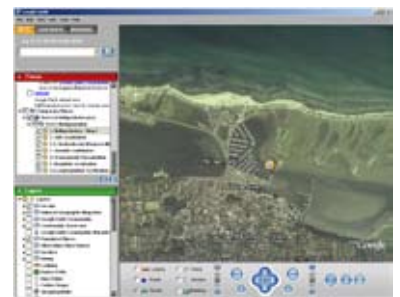
Wenn Sie „Google-Earth“ auf Ihrem Rechner installiert haben, geht es weiter:

Wir haben für Sie die Törnziele in einer Datei zusammengestellt. Für den Download dieser Datei klicken Sie hier auf dieser Seite oben im blauen Kasten auf den Link zur „Download-Seite“.

Sie gelangen dann auf unsere Download-Seite. Gehen Sie zu „Ihrem“ Törn. Unter der Kurzbeschreibung sehen Sie den Link. Mit der rechten Maustaste anklicken und „Ziel speichern unter...“.

Dann klicken Sie die heruntergeladene Zip-Datei einfach doppelt. Jetzt sehen Sie eine Datei namens „doc“ - nochmal doppelklicken und „Öffnen“ bestätigen.

Jetzt öffnet sich „Google-Earth“ und zeigt Ihnen wie hier links zu sehen, einen Ordner mit dem Namen Ihres Törns - und Sie sehen bereits die Übersichtskarte.



3) Fliegen!

Jetzt kann es losgehen. Klicken Sie auf das kleine Dreieck links des „Törn“-Ordners. Der Ordner öffnet sich und Sie sehen die Tagesziele des Törnplans.

Klicken Sie auf „1.Heiligenhafen - Steg 1“ und Sie fliegen über unseren Chartersteg in Heiligenhafen. Experimentieren Sie ein wenig mit den Navigationselementen unter den Satellitenbildern, Sie können dichter ran gehen oder auch den Kamerawinkel verändert.

Anschließend geht es zum 2. Tag, einmal daraufklickt und Sie fliegen los...



1. KLASSE YACHTEN

Yacht- und Charterzentrum
Heiligenhafen GmbH
Yachtcharter Ostsee
Am Yachthafen 1
23774 Heiligenhafen
Tel. 04362 / 7323
Fax 04362 / 5632
www.charterzentrum.de
info@charterzentrum.de